











LEGENDA













SISTEMA URBANO

-  Ambiti residenziali di antica formazione
-  Ambiti residenziali di consolidamento
-  Ambiti di trasformazione residenziale a pianificazione attuativa o PII in corso
-  Ambiti consolidati da destinare prevalentemente alle attività economiche di tipo produttivo
-  Ambiti di trasformazione per attività economiche soggetti a pianificazione attuativa
-  Perimetro Art. 16 ultimo comma





SISTEMA DELLA MOBILITA'

-  Viabilità di previsione comunale
-  Viabilità di previsione provinciale
-  Percorsi ciclo-pedonali - Ciclovía dell'altopiano
-  Percorsi storici di conservazione

SISTEMA DELLE TUTELE AMBIENTALI

-  Ambiti agricoli
-  Ambiti agro-silvo-pastorali
-  Ambiti con funzione di salvaguardia paesistica e di rispetto ambientale
-  Ambiti di recupero ambientale
-  Fascia di rispetto cimiteriale
-  Fascia di rispetto alle infrastrutture
-  Fascia di rispetto ai pozzi d'acqua
-  Perimetro legge 8/8/95 n. 431 - D.L. 42 del 22/01/2004
-  Perimetro vincolo idrogeologico
-  PAI decreto legge n. 152/2006
-  Perimetro rispetto cimiteriale
-  Perimetro PLIS

SISTEMA DEI SERVIZI

-  Verde attrezzato e per lo sport
-  Ambiti per servizi collettivi e per l'istruzione
-  Parcheggi
-  Preserzioni contenute nella delibera di accoglimento delle osservazioni

COMUNE DI CERETE
(Provincia di Bergamo)

PIANO DI GOVERNO DEL TERRITORIO

(L.R. 11 marzo 2005, n. 12 e successive modifiche ed integrazioni)

adottato dal Consiglio Comunale nella seduta del con delibera n.
approvato dal Consiglio Comunale nella seduta del con delibera n.

C
PIANO DELLE REGOLE
VARIANTE 2010

4.8-v.2010
AMBITI NORMATIVI E USO DEL SUOLO

1:10.000

Il Sindaco
Adriana RANZA

Il Responsabile del Procedimento
geom. Lorenzo SAVOLDELLI

Il Segretario Comunale
dott. Giuseppe PERROTTA

Il Progettista
dott. arch. Edoardo GERBELLI

settembre 2010

GRUPPO DI LAVORO

dott. arch. Edoardo GERBELLI - Coordinatore urbanistica e pianificazione territoriale
dott. ing. Emilia RIVA - mobilità, servizi ed impianti
dott. geol. Diego MARSETTI - Gruppo ICDUEO - ricerche geologiche e tecnologie d'ambiente
dott. arch. Francesco GERBELLI - ricerche storiche e cartografiche
dott. arch. Claudia GHISELLI - rilievi

